

Legende

Planung

- Trassenkorridor gem. § 12 NABEG
- Vorschlagstrasse mit Regelarbeitsstreifen (offene Bauweise)
- Vorschlagstrasse Parallelführung A-Nord, DoIWin4 und BorWin4 (offene Bauweise)
- geschlossene Querung / Bauweise
- AC Anbindungsleitung Emden Ost (NVP) - Konverter Emden (Erdkabel, geschlossene Bauweise)
- Auf- und Absprungpunkt DoIWin4 und BorWin4
- Stationierungslinie
- Abschnittsgrenze Planfeststellung
- Abgrenzung Planungsräume
- NVP Emden Ost (nachrichtliche Darstellung)
- Konverter Emden (nachrichtliche Darstellung)
- Blattschnittgrenze angrenzender Blattsschnitte

Verwaltungsgrenzen

- Staatsgrenze
- Landesgrenze
- Landkreis, kreisfreie Stadt
- Stadt, Gemeinde

Trassierungsrelevante Kriterien

- Bundesautobahn
- Bundesstraße
- Landesstraße
- Kreisstraße
- Bahntrasse
- Freileitung Hoch-/Höchstspannung
- Erdkabel Hoch-/Höchstspannung
- Erdverlegte Produkten-/Erdgasfernleitung*
- geplante oder im Bau befindliche Leitung
- Windkraftanlage
- Wohnbaufläche / Gemischte Baufläche¹⁾
- Fläche für den Gemeinbedarf¹⁾
- Industriegebiet / Gewerbefläche¹⁾
- Sondergebiet¹⁾
- Fläche für die Ver- und Entsorgung¹⁾
- Fläche für Abgrabungen / Aufschüttungen¹⁾
- Konzentrationszone für die Windenergie¹⁾
- Kompensationsflächen¹⁾
- rechtskräftig¹⁾
- geplant¹⁾
- Planungen Dritter
- FFH-Gebiet
- Vogelschutzgebiet
- Naturschutzgebiet
- Gesetzlich geschütztes Biotop nach § 30 BNatSchG
- Naturdenkmal
- Wildnisgebiet

- Wasserschutzgebiet, Zone I
- Wasserschutzgebiet, Zone II
- Altlast/Altstandort
- Bodendenkmal
- Bodendenkmal, linear
- Bodendenkmal, punktuell
- Baudenkmal
- Tiefgründige Moorfläche
- Gebiet mit geringem Grundwasserflurabstand
- Schutzwürdige Böden
- Fließgewässer I. Ordnung
- Fließgewässer II. Ordnung
- Fließgewässer III. Ordnung
- nicht klassifiziertes Fließgewässer
- Stillgewässer
- Sensible Einrichtungen (Kurgebiete, Pflege-/Seniorenheime, Krankenhäuser, Schulen, Kindergärten, Friedhof, Verwaltung, Sicherheit etc.)
- Wohn- und Mischbaufläche
- Kleingartenanlage
- Camping/Ferien- und Wochenendhaussiedlung
- Sport- und Freizeitfläche
- Industrie- und Gewerbefläche
- Flugplatz
- Wald- oder Gehölzfläche
- Landwirtschaftliche Betriebsfläche
- Sonderkulturen (Erwerbsobstbau und Baumschulen)
- Nutzungsänderung

- Immissionsschutzwald
- Klimaschutzwald
- Lärmschutzwald
- Hochwertiger Biototyp

Großflächige Schutzgebiete

- Wasserschutzgebiet, Zone III
- Landschaftsschutzgebiet
- Naturpark
- Nationalpark
- Überschwemmungsgebiete

* Dargestellt sind nur Leitungen, die zur Veröffentlichung freigegeben sind.
¹⁾ Bauleitplanung



| | | | |
|---|--|--|---|
| Auftraggeber | | Amprion GmbH Robert-Schuman-Straße 7 44263 Dortmund | |
| Projekt | A-Nord | DoIWin4 | BorWin4 |
| | BBPIG Vorhaben Nr. 1 Emden Ost - Osterath | BBPIG Vorhaben Nr. 78 Grenzkorridor II – Hanekenfähr | BBPIG Vorhaben Nr. 79 Grenzkorridor II – Hanekenfähr |
| erstellt durch | | Ing. - und Planungsbüro LANGE GbR Carl-Peschken-Straße 12 47441 Moers | |
| Document: ANord_NDS1_§19_Plananlage3_Trassierung_V1.0.pdf | | | |
| Blattgröße: | 420 x 297 mm | Maßstab: | 1:25.000 |
| Bearbeitet: | LMS | Stand: | Oktober 2021, Vers. 1.0 |
| Gezeichnet: | WAL | Anlage: | 3 |
| Geprüft: | JUS | Blattnummer: | Legende |

Antrag auf Planfeststellung nach § 19 NABEG
sowie nach § 26 S. 2 NABEG

Plananlage 3: Trassierungsrelevante Planungsvorgaben und großflächige Schutzgebiete

Abschnitt NDS1 | „Niedersachsen Nord“

M1:25.000

Blatt 01 von 05

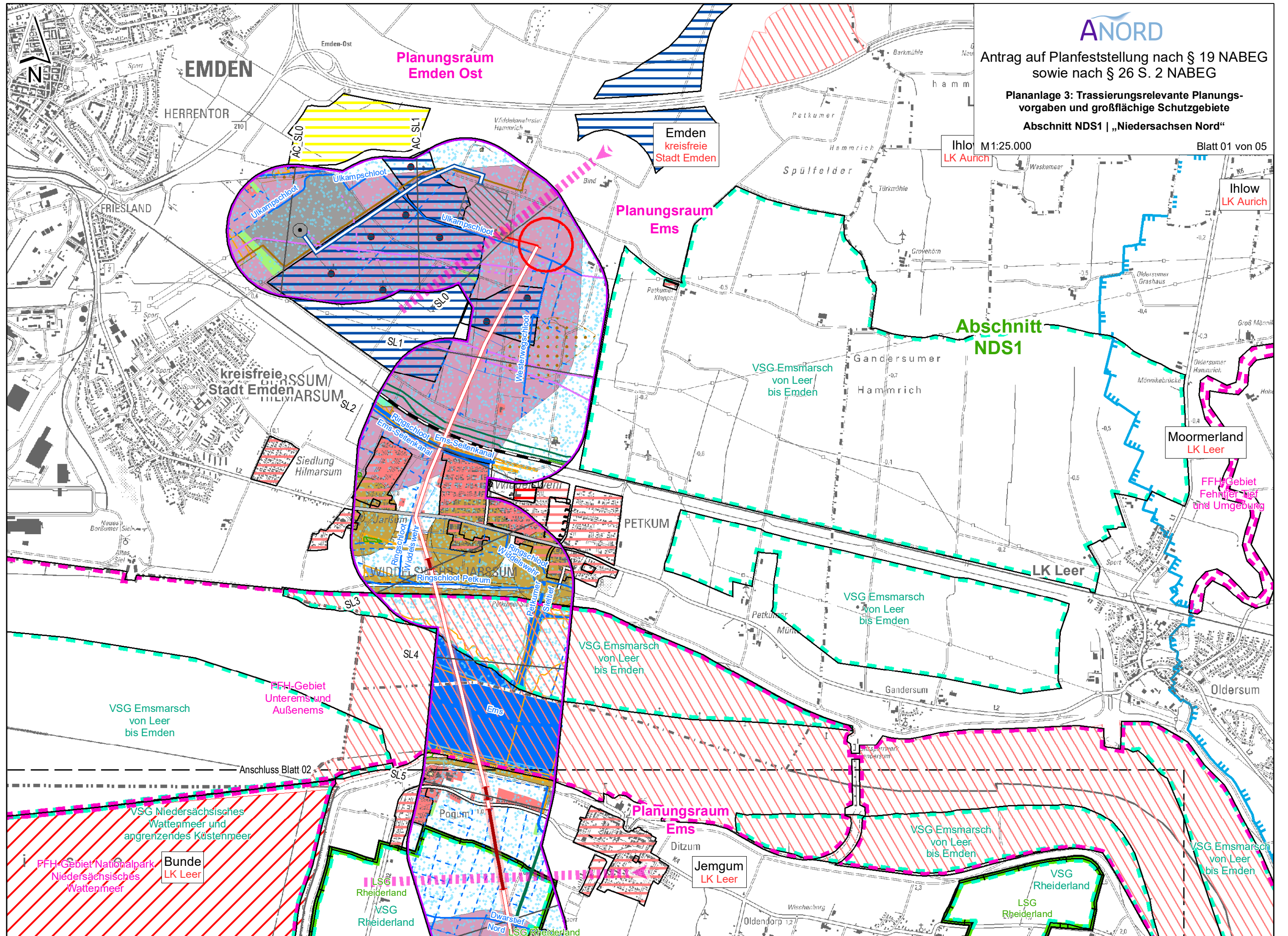
Ihlow LK Aurich

Ihlow LK Aurich

Moorerland LK Leer

Emden kreisfreie Stadt Emden

FFH-Gebiet Fehntjer Tief und Umgebung



Abschnitt NDS1

EMDEN

Planungsraum Emden Ost

Planungsraum Ems

Planungsraum Ems

kreisfreie Stadt Emden

VSG Emsmarsch von Leer bis Emden

VSG Emsmarsch von Leer bis Emden

VSG Emsmarsch von Leer bis Emden

VSG Niedersächsisches Wattenmeer und angrenzendes Küstenmeer

FFH-Gebiet Nationalpark Niedersächsisches Wattenmeer

Bunde LK Leer

LSG Rheiderland VSG Rheiderland

VSG Emsmarsch von Leer bis Emden VSG Rheiderland LSG Rheiderland

VSG Emsmarsch von Leer bis Emden

HERRENTOR

FRIESLAND

DITZUM/ ARSUM

Siedlung Hilmarsum

PETKUM

Gandersumer

Hammrich

Oldersum

Pogum

Jemgum

Emden-Ost

AC SL1

AC SL0

SL0

SL1

SL2

SL3

SL4

SL5

LSG

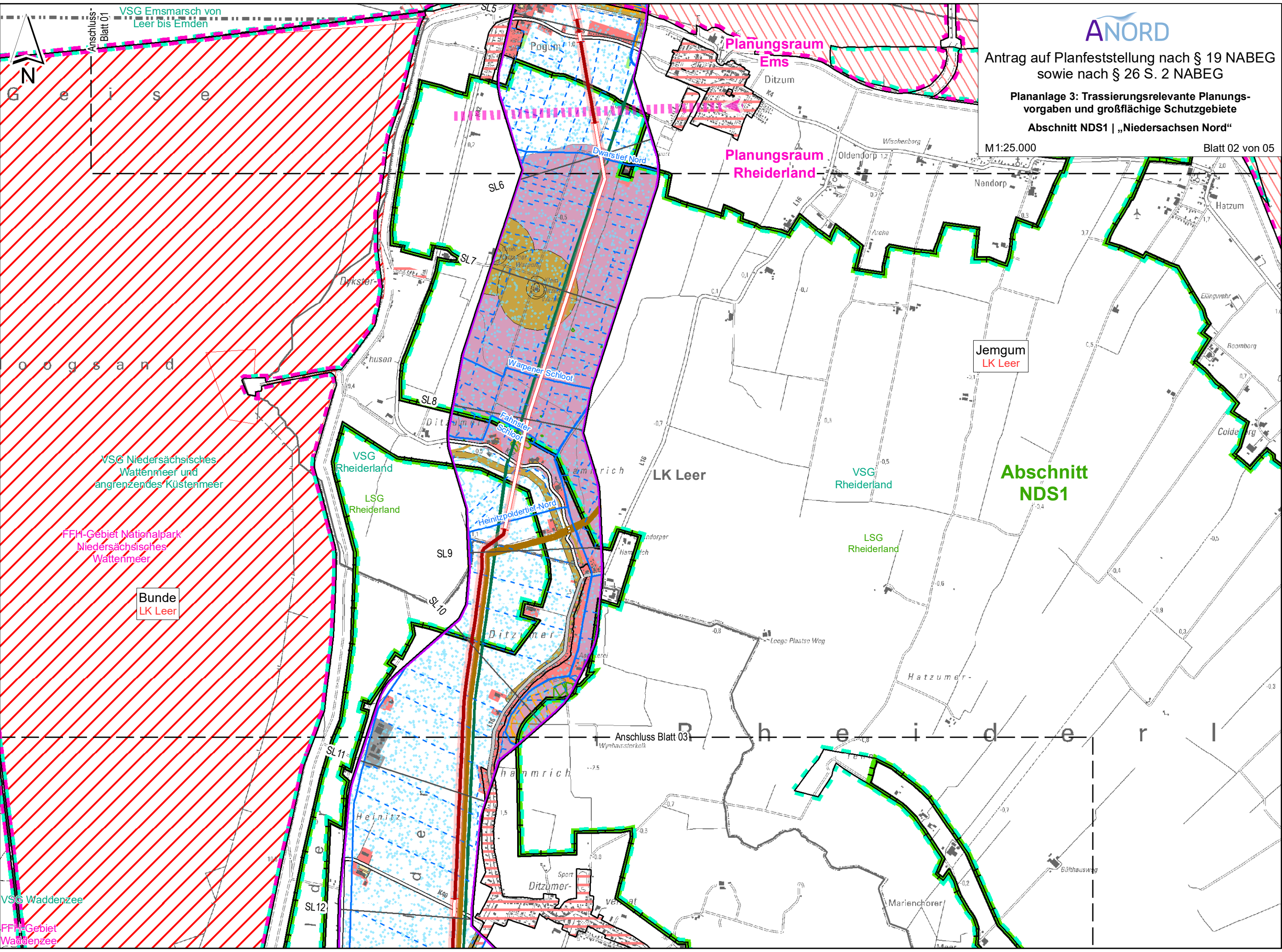
Dwarstier Nord LSG Rheiderland

LK Aurich

LK Leer

Anschluss Blatt 02





VSG Emsmarsch von Leer bis Emden

Anschluss Blatt 01

Geise

ooogsaand

VSG Niedersächsisches Wattenmeer und angrenzendes Küstenmeer

FFH-Gebiet Nationalpark Niedersächsisches Wattenmeer

Bunde LK Leer

VSG Waddenzee

FFH-Gebiet Waddenzee

Planungsraum Ems

Planungsraum Rheiderland

Jemgum LK Leer

Abschnitt NDS1

LK Leer

VSG Rheiderland

LSG Rheiderland

Anschluss Blatt 03

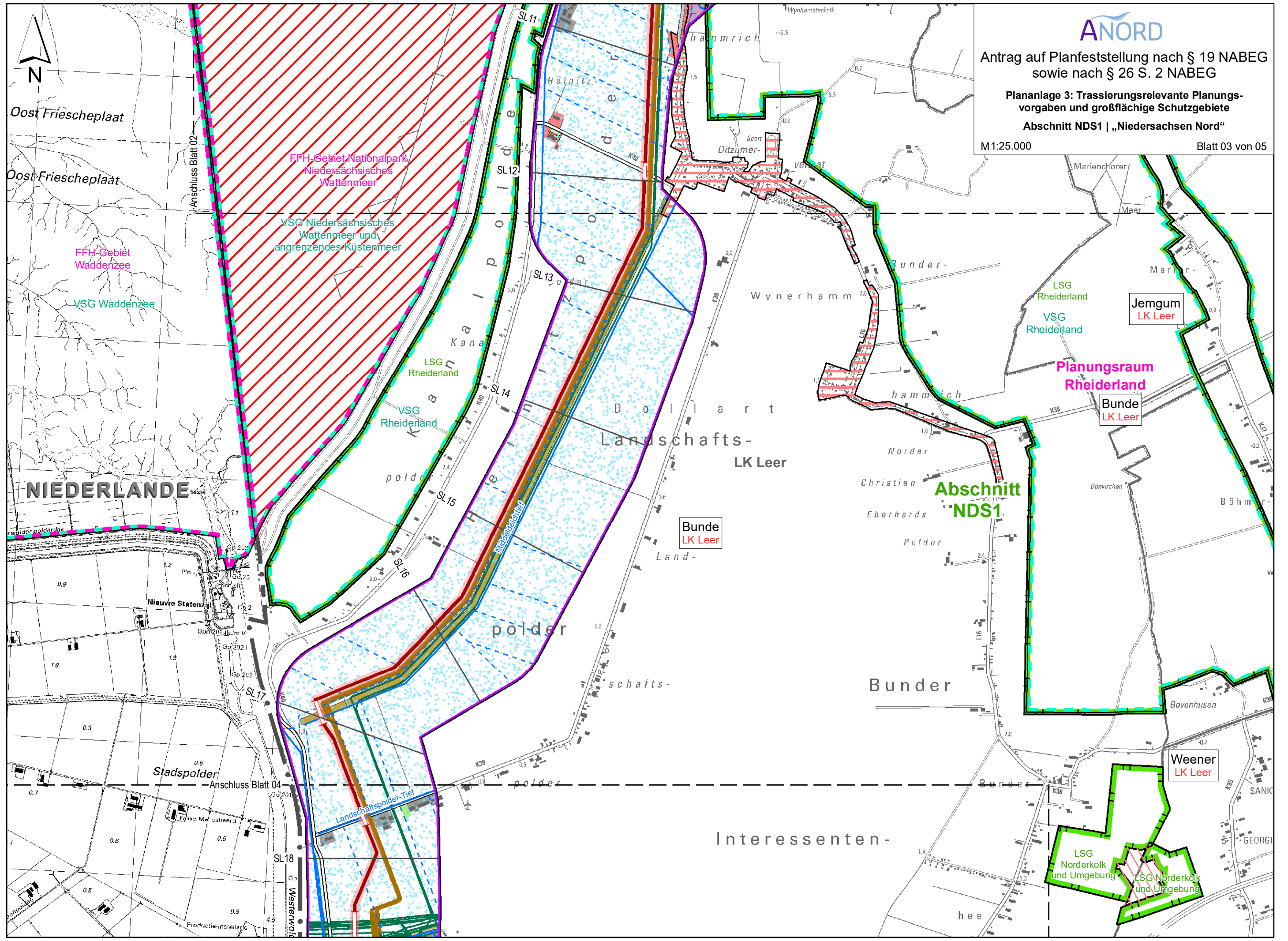
Rheidere

Ditzumer

Heinitz

Ditzumer

Mariendorfer



Oost Friescheplaat

Oost Friescheplaat

FFH-Gebiet
Waddenzee

VSG Waddenzee

FFH-Gebiet Nationalpark
Niedersächsisches
Wattenmeer

VSG Niedersächsisches
Wattenmeer und
angrenzendes Küstenmeer

LSG
Rheiderland

VSG
Rheiderland

NIEDERLANDE

Nieuwe Statenzijl

Stadspolder

SL18

Landschaftspolder-Tief

polder

Möchtelichter

Landschafts-
LK Leer

Bunde
LK Leer

Interessenten-

Bunder

Abschnitt
NDS1

Planungsraum
Rheiderland

Bunde
LK Leer

Jemgum
LK Leer

Weener
LK Leer

LSG
Norderkolk
und Umgebung

LSG Norderkolk
und Umgebung

Marienchorer

Meer

Marijn-

Wynerhamm

Norder

Christian

Eberhards

Polder

Dänkerchen

Böhm

Bovenhusen

SANK

GEORGI

hee

Anschluss Blatt 02

Anschluss Blatt 04

SL11
SL12
SL13
SL14
SL15
SL16
SL17

Wynhamsterkolk

hanmrich

Heinitz

Sport

Ditzumer-

vergat

Bunder-

hammich

Norder

Christian

Eberhards

Polder

Dänkerchen

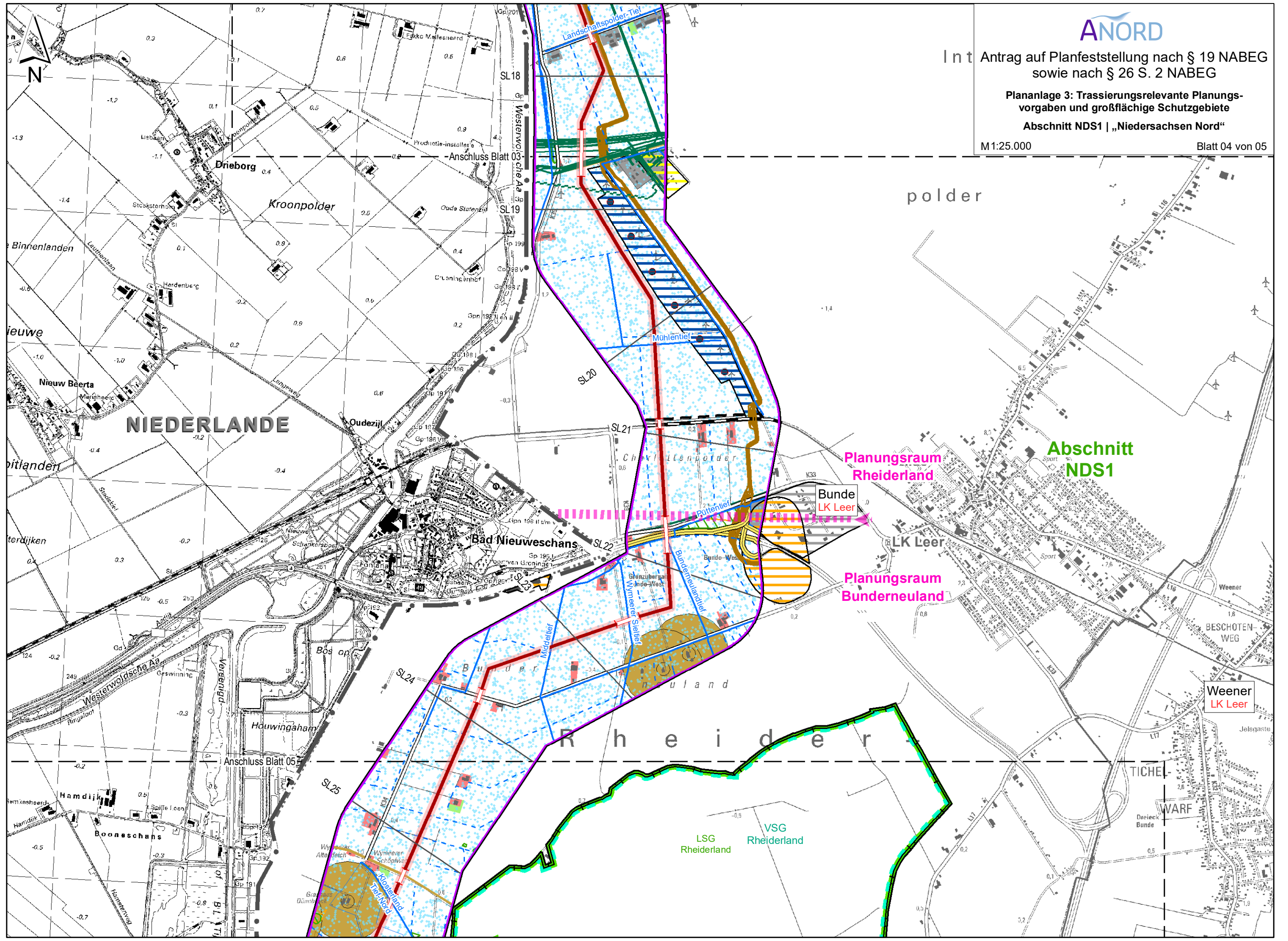
Böhm

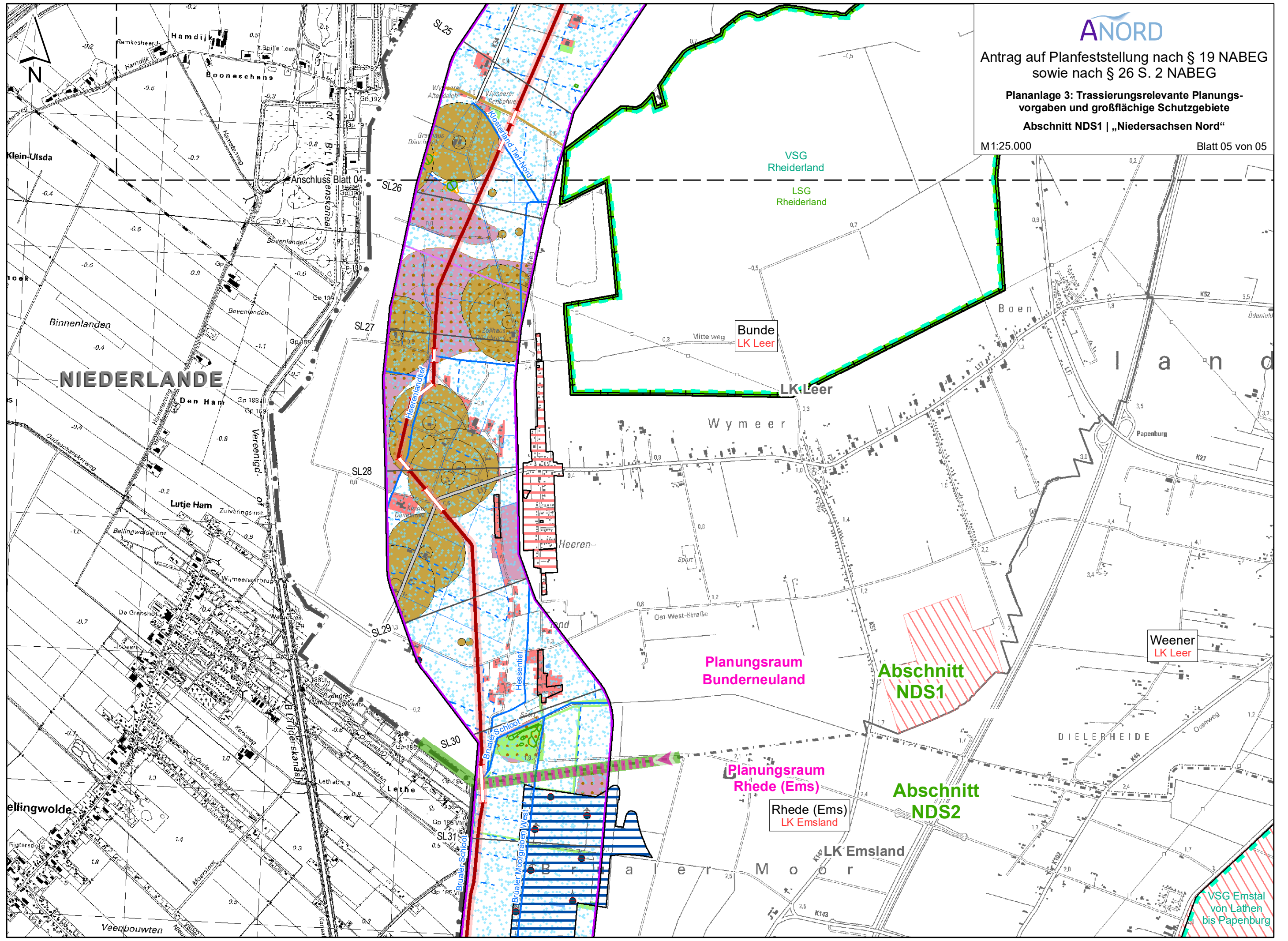
Bovenhusen

SANK

GEORGI

hee





Planungsraum
Bunderneuland

Abschnitt
NDS1

Planungsraum
Rhede (Ems)

Abschnitt
NDS2

Rhede (Ems)
LK Emsland

LK Emsland

Weener
LK Leer

VSG Emstal
von Lathen
bis Papenburg