

Legende

Planung

- Trassenkorridor gem. § 12 NABEG
- Vorschlagstrasse mit Regularbeitsstreifen (offene Bauweise)
- Vorschlagstrasse Parallelführung A-Nord, DolWin4 und BorWin4 (offene Bauweise)
- geschlossene Querung / Bauweise
- AC Anbindungsleitung Emden Ost (NVP) - Konverter Emden (Erdkabel, geschlossene Bauweise)
- Auf- und Absprungpunkt DolWin4 und BorWin4
- Stationierungslinie
- Abschnittsgrenze Planfeststellung
- Abgrenzung Planungsräume
- NVP Emden Ost (nachrichtliche Darstellung)
- Konverter Emden (nachrichtliche Darstellung)
- Blattschnittgrenze angrenzender Blattschnitte

Verwaltungsgrenzen

- Staatsgrenze
- Landesgrenze
- Landkreis, kreisfreie Stadt
- Stadt, Gemeinde

Trassierungsrelevante, regionalplanerische Vorranggebiete

- Vorranggebiet Industrie und Gewerbe
- Vorranggebiet oberflächennahe Rohstoffe
- Vorranggebiet Deponie
- Vorrang- und Eignungsgebiet Windenergie
- Vorranggebiet Natur und Landschaft
- Vorranggebiet Biotopverbund
- Vorranggebiet Torferhalt
- Vorranggebiet Forstwirtschaft

Auftraggeber		Amprion GmbH Robert-Schuman-Straße 7 44263 Dortmund	
Projekt	A-Nord	DolWin4	BorWin4
	BBPIG Vorhaben Nr. 1 Emden Ost - Osterath	BBPIG Vorhaben Nr. 78 Grenzkorridor II – Hanekenfähr	BBPIG Vorhaben Nr. 79 Grenzkorridor II – Hanekenfähr
erstellt durch		Ing. - und Planungsbüro LANGE GbR Carl-Peschken-Straße 12 47441 Moers	
Document: ANord_NDS1_§19_Plananlage4_Raumplan_V1.0.pdf			
Blattgröße:	420 x 297 mm	Maßstab:	1:50.000
Bearbeitet:	LMS	Stand:	Oktober 2021, Vers. 1.0
Gezeichnet:	WAL	Anlage:	4
Geprüft:	JUS	Blattnummer:	Legende



Hinte
LK Aurich

Hinte
LK Aurich

Emden
kreisfreie
Stadt Emden

Planungsraum
Emden-Ost

Planungsraum
Ems

Abschnitt
NDS1

Planungsraum
Ems

Planungsraum
Rheiderland

Jemgum
LK Leer

Moormerland
LK Leer

Bunde
LK Leer

Leer
(Ostfriesland)
LK Leer



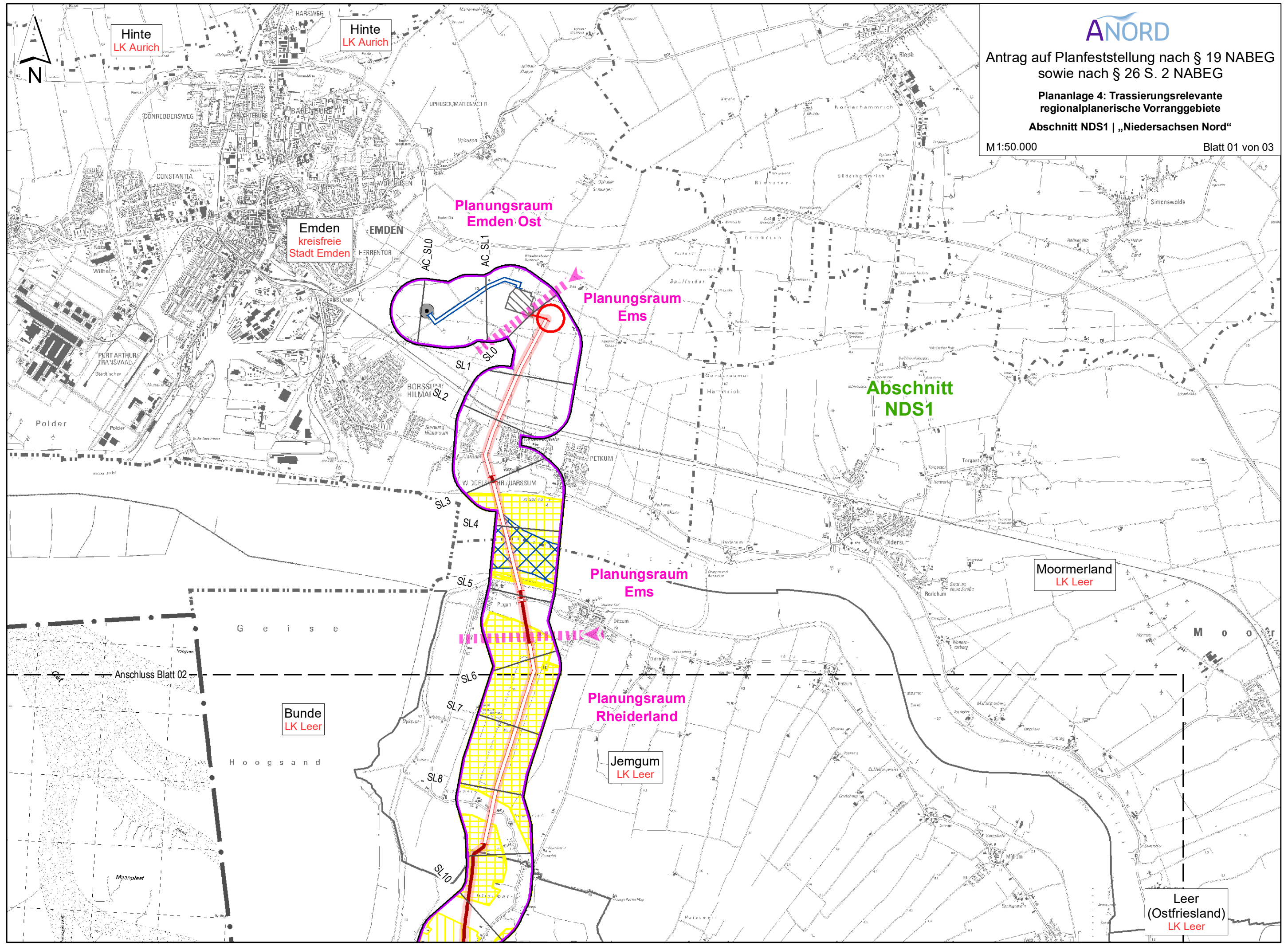
Antrag auf Planfeststellung nach § 19 NABEG
sowie nach § 26 S. 2 NABEG

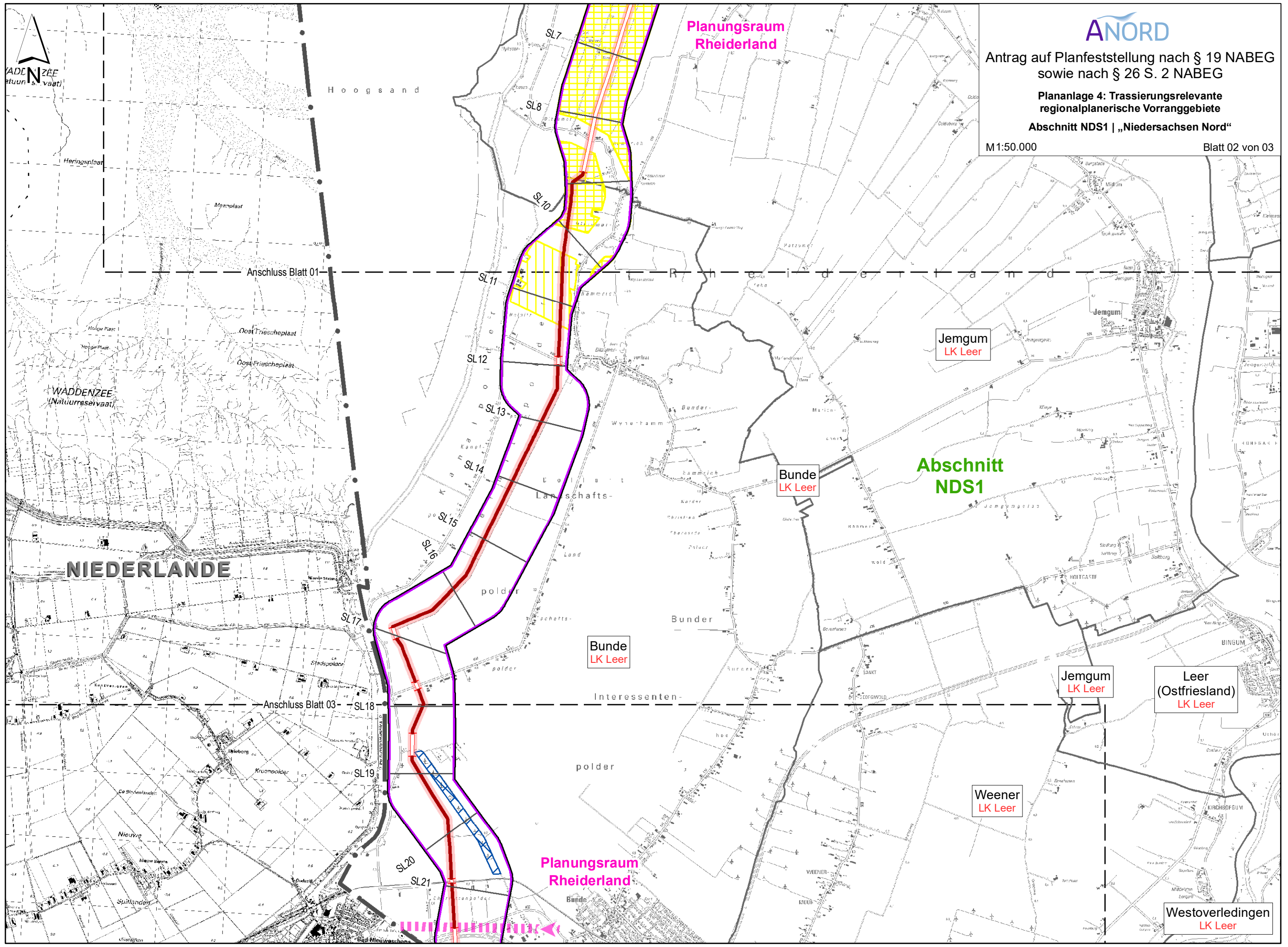
Plananlage 4: Trassierungsrelevante
regionalplanerische Vorranggebiete

Abschnitt NDS1 | „Niedersachsen Nord“

M1:50.000

Blatt 01 von 03





Planungsraum
Rheiderland

Abschnitt
NDS1

Jemgum
LK Leer

Bunde
LK Leer

Bunde
LK Leer

Jemgum
LK Leer

Leer
(Ostfriesland)
LK Leer

Weener
LK Leer

Planungsraum
Rheiderland

Westoverledingen
LK Leer

Anschluss Blatt 01

Anschluss Blatt 03

Interessenten-

WADDENZEE
(Natuurreservaat)

NIEDERLANDE

Hoogsand

Landschafts-

polder

Bunde

Bunde

Wvte-Famm

Bammric

Hoogsand

SL7

SL8

SL10

SL11

SL12

SL13

SL14

SL15

SL16

SL17

SL18

SL19

SL20

SL21

Heringspoort

Meenplaat

Hofweg Plaatz

Oost Friescheplaat

Oost Friescheplaat

Jemgum

BINGUM

BINGUM

Nieuwe

Suitlander

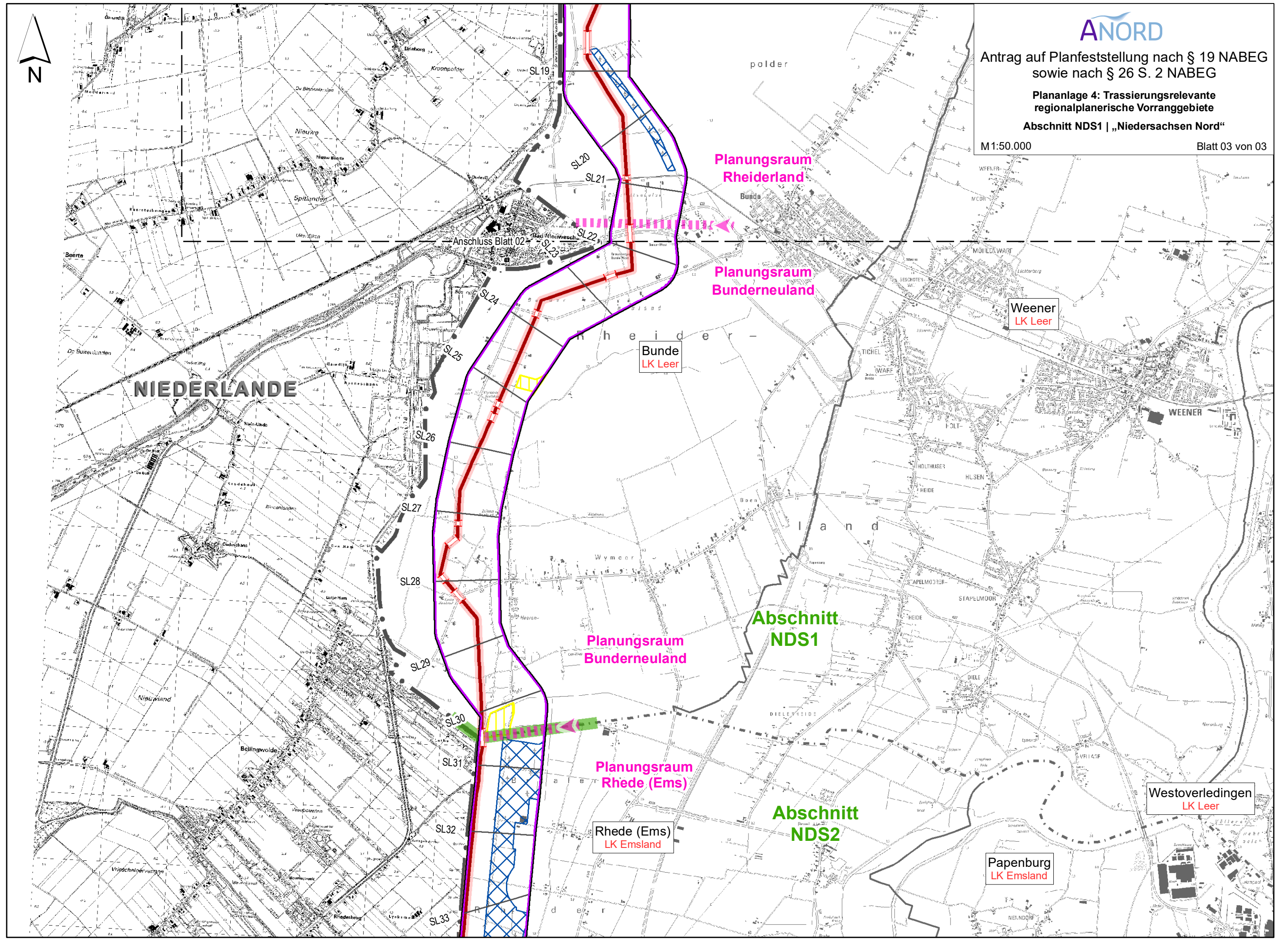
Bad Nieuweeschone

WVENER-

KLUDE

KIRCHBOGUM

Westoverledingen



Planungsraum
Rheidelerland

Planungsraum
Bunderneuland

Bunde
LK Leer

Weener
LK Leer

Abschnitt
NDS1

Planungsraum
Bunderneuland

Planungsraum
Rhede (Ems)

Rhede (Ems)
LK Emsland

Abschnitt
NDS2

Westoverledingen
LK Leer

Papenburg
LK Emsland

NIEDERLANDE

Anschluss Blatt 02

Bad Nienvesch

polder

Bunde

Land

Land

DIELEHEIDE

WEENER

WEENER

NEERDORF

Rhedebrug

Neuwand

Bellingwoide

Boorte

De Buteilanden

Neuwand

Neuwand

Neuwand

Neuwand

Neuwand

Neuwand

Neuwand

Neuwand

Neuwand

Neuwand

Neuwand

Neuwand

Neuwand

Neuwand

Neuwand

Neuwand

Neuwand

Neuwand

Neuwand

Neuwand

Neuwand

Neuwand

Neuwand

Neuwand

Neuwand

Neuwand

Neuwand

Neuwand

Neuwand

Neuwand

Neuwand

Neuwand

Neuwand

Neuwand

Neuwand

Neuwand

Neuwand

Neuwand

Neuwand

Neuwand

Neuwand

Neuwand

Neuwand

Neuwand

Neuwand

Neuwand

Neuwand

Neuwand

Neuwand

Neuwand

Neuwand

Neuwand

Neuwand

Neuwand

Neuwand

Neuwand

Neuwand

Neuwand

Neuwand

Neuwand

Neuwand

Neuwand

Neuwand

Neuwand

Neuwand

Neuwand

Neuwand

Neuwand

Neuwand

Neuwand

Neuwand

Neuwand

Neuwand

Neuwand

Neuwand

Neuwand

Neuwand

Neuwand

Neuwand

Neuwand

Neuwand

Neuwand

Neuwand

Neuwand

Neuwand

Neuwand

Neuwand

Neuwand

Neuwand

Neuwand

Neuwand

Neuwand

Neuwand

Neuwand

Neuwand

Neuwand

Neuwand

Neuwand

Neuwand

Neuwand

Neuwand

Neuwand

Neuwand

Neuwand

Neuwand

Neuwand

Neuwand

Neuwand

Neuwand

Neuwand

Neuwand

Neuwand

Neuwand

Neuwand

Neuwand

Neuwand

Neuwand

Neuwand

Neuwand

Neuwand

Neuwand

Neuwand

Neuwand

Neuwand

Neuwand

Neuwand

Neuwand

Neuwand

Neuwand

Neuwand

Neuwand

Neuwand

Neuwand

Neuwand

Neuwand

Neuwand

Neuwand

Neuwand

Neuwand

Neuwand

Neuwand

Neuwand

Neuwand

Neuwand

Neuwand

Neuwand

Neuwand

Neuwand

Neuwand

Neuwand

Neuwand

Neuwand

Neuwand

Neuwand

Neuwand

Neuwand

Neuwand

Neuwand

Neuwand

Neuwand

Neuwand

Neuwand

Neuwand

Neuwand

Neuwand

Neuwand

Neuwand

Neuwand

Neuwand

Neuwand

Neuwand

Neuwand

Neuwand

Neuwand

Neuwand

Neuwand

Neuwand

Neuwand

Neuwand

Neuwand

Neuwand

Neuwand

Neuwand

Neuwand

Neuwand

Neuwand

Neuwand

Neuwand

Neuwand