












Legende







Planung

-  Trassenkorridor gem. § 12 NABEG
-  Vorschlagstrasse mit Regelarbeitsstreifen
(offene Bauweise)
-  Trassenalternative mit Regelarbeitsstreifen
(offene Bauweise)
-  Vorschlagstrasse Parallelführung A-Nord,
DolWin4 und BorWin4 (offene Bauweise)
-  Trassenalternative Parallelführung A-Nord,
DolWin4 und BorWin4 (offene Bauweise)
-  geschlossene Querung / Bauweise
-  Auf- und Absprungpunkt DolWin4 und
BorWin4
-  Stationierungslinie
-  Abschnittsgrenze Planfeststellung
-  Abgrenzung Planungsräume
-  Blattschnittgrenze angrenzender Blattsnitte


Verwaltungsgrenzen



-  Staatsgrenze
-  Landesgrenze
-  Landkreis, kreisfreie Stadt
-  Stadt, Gemeinde

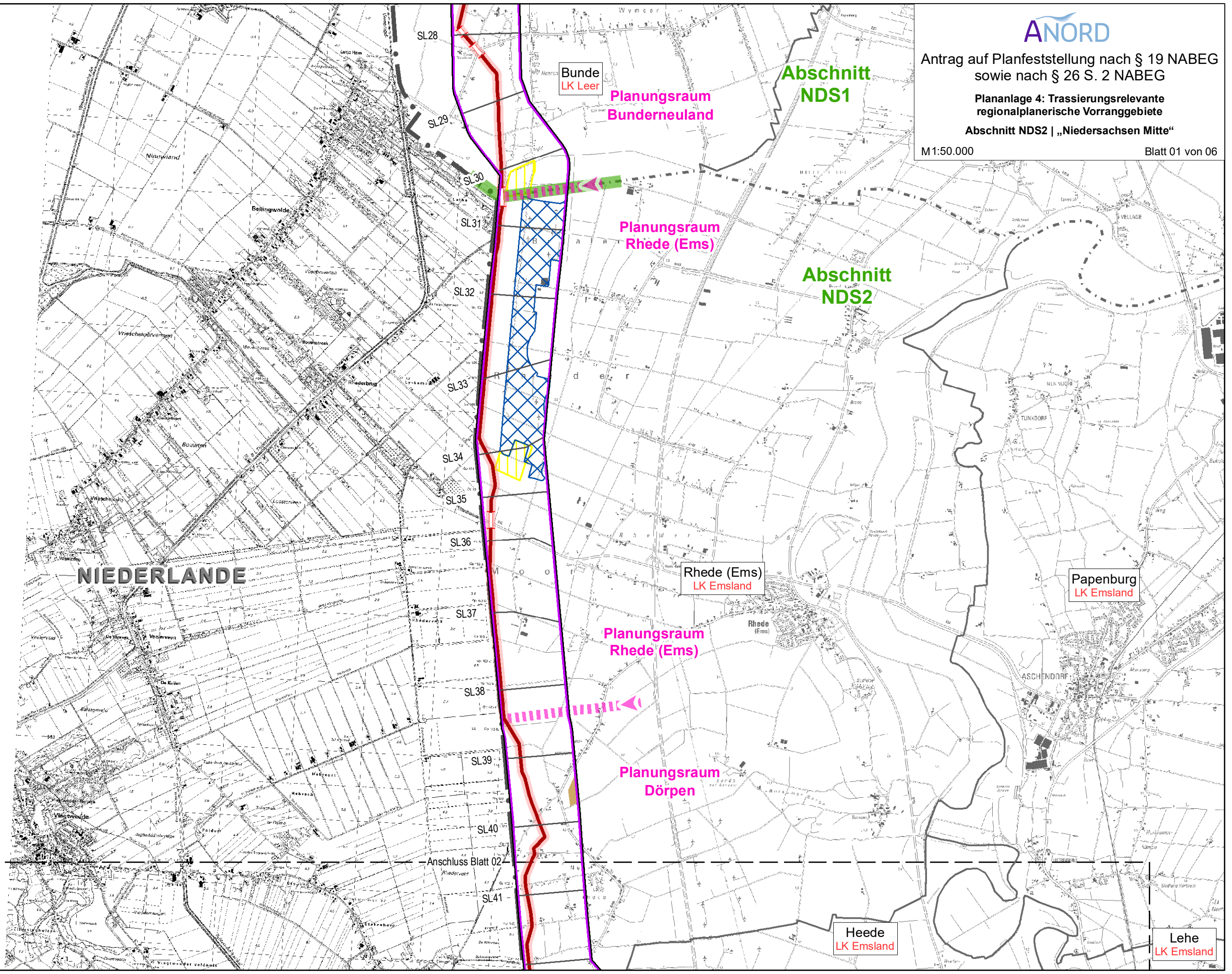
Trassierungsrelevante, regionalplanerische Vorranggebiete

-  Vorranggebiet Industrie und Gewerbe
-  Vorranggebiet oberflächennahe Rohstoffe
-  Vorranggebiet Deponie
-  Vorrang- und Eignungsgebiet Windenergie
-  Vorranggebiet Natur und Landschaft
-  Vorranggebiet Biotopverbund
-  Vorranggebiet Torferhalt
-  Vorranggebiet Forstwirtschaft

Trassierungsrelevante, regionalplanerische Vorbehaltsgebiete

-  Vorbehaltsgebiet oberflächennahe Rohstoffe

Auftraggeber 		Amprion GmbH Robert-Schuman-Straße 7 44263 Dortmund
Projekt A-Nord	DolWin4 BBPIG Vorhaben Nr. 78 Grenzkorridor II – Hanekenfähr	BorWin4 BBPIG Vorhaben Nr. 79 Grenzkorridor II – Hanekenfähr
erstellt durch 		Ing.- und Planungsbüro LANGE GbR Carl-Peschken-Straße 12 47441 Moers
Document: ANord_NDS2_§19_Plananlage4_Raumplan_V1.0.pdf		
Blattgröße:	420 x 297 mm	Maßstab: 1:50.000
Bearbeitet:	LMS	Stand: Oktober 2021, Vers. 1.0
Gezeichnet:	WAL	Anlage: 4
Geprüft:	JUS	Blattnummer: Legende



NIEDERLANDE

Bunde
LK Leer

Planungsraum
Bunderneuland

Abschnitt
NDS1

Planungsraum
Rhede (Ems)

Abschnitt
NDS2

Rhede (Ems)
LK Emsland

Planungsraum
Rhede (Ems)

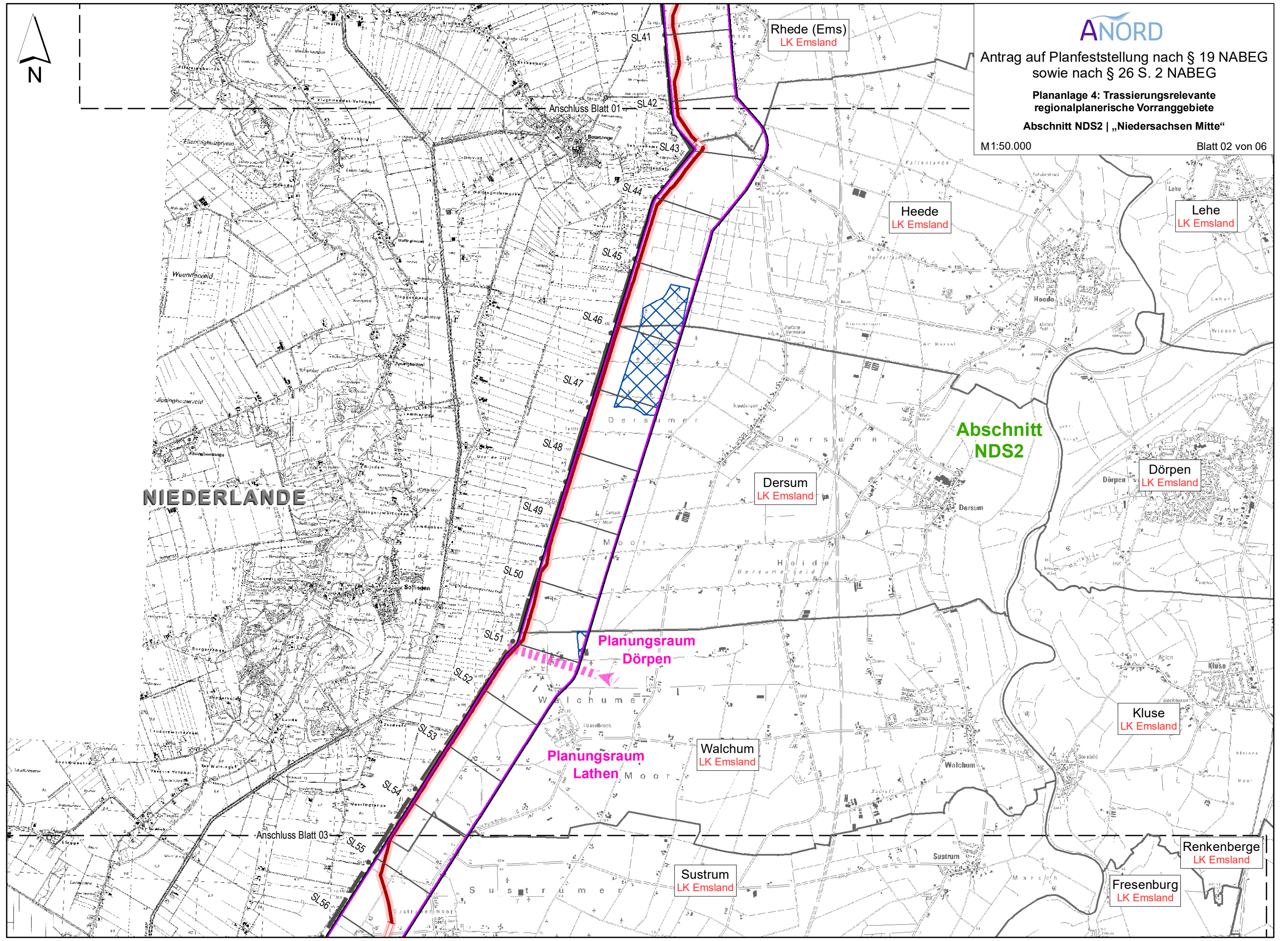
Papenburg
LK Emsland

Planungsraum
Dörpen

Anschluss Blatt 02

Heede
LK Emsland

Lehe
LK Emsland



NIEDERLANDE

Rhede (Ems)
LK Emsland

Heede
LK Emsland

Lehe
LK Emsland

Dersum
LK Emsland

Dörpen
LK Emsland

Planungsraum
Dörpen

Kluse
LK Emsland

Planungsraum
Lathen

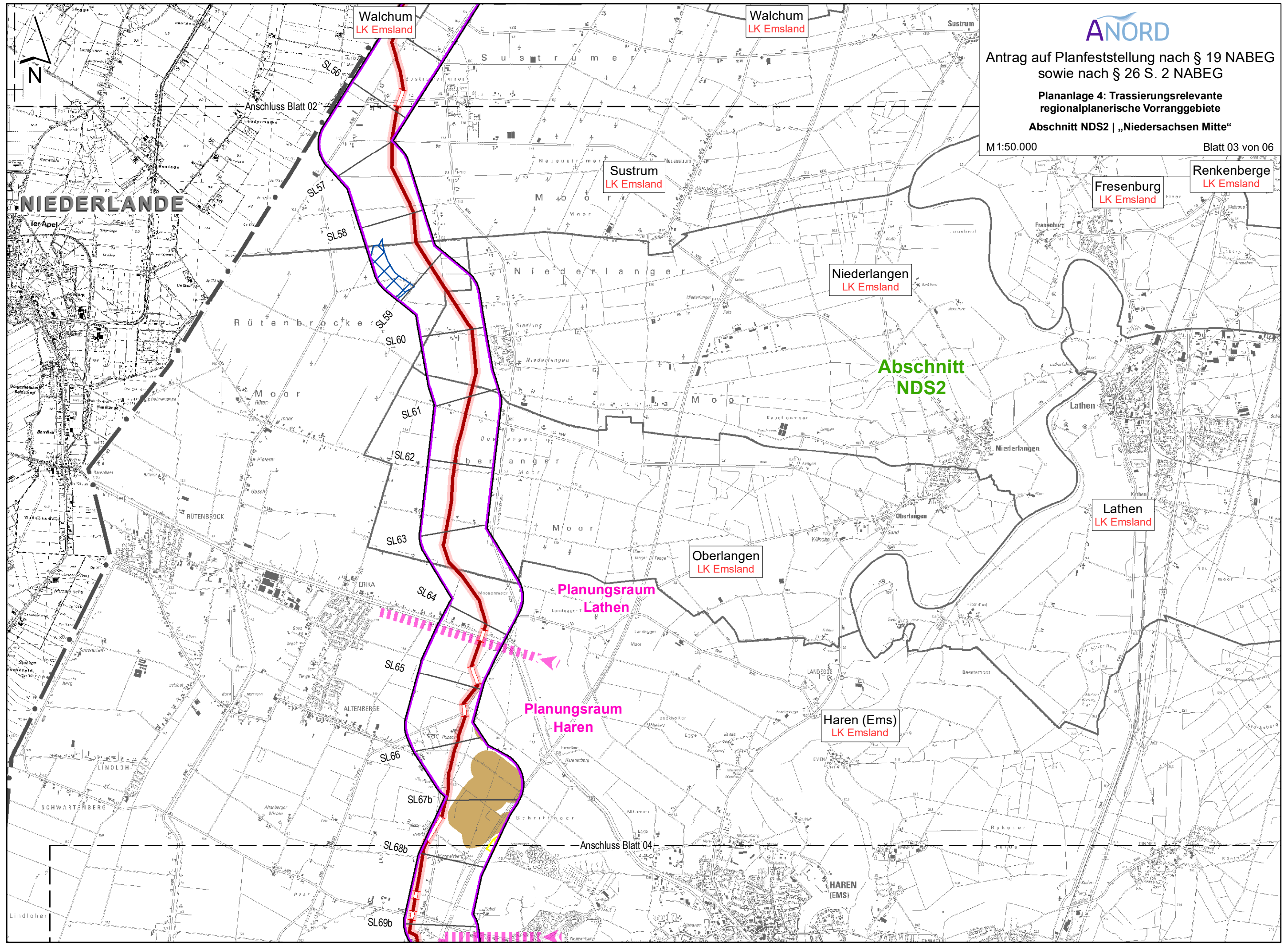
Walchum
LK Emsland

Sustrum
LK Emsland

Renkenberge
LK Emsland

Fresenburg
LK Emsland

Abschnitt
NDS2



NIEDERLANDE

Walchum
LK Emsland

Walchum
LK Emsland

Sustrum
LK Emsland

Fresenburg
LK Emsland

Renkenberge
LK Emsland

Niederlangen
LK Emsland

Abschnitt
NDS2

Lathen
LK Emsland

Oberlangen
LK Emsland

Planungsraum
Lathen

Haren (Ems)
LK Emsland

Planungsraum
Haren

Anschluss Blatt 04



Anschluss Blatt 02

SL56

SL57

SL58

SL59

SL60

SL61

SL62

SL63

SL64

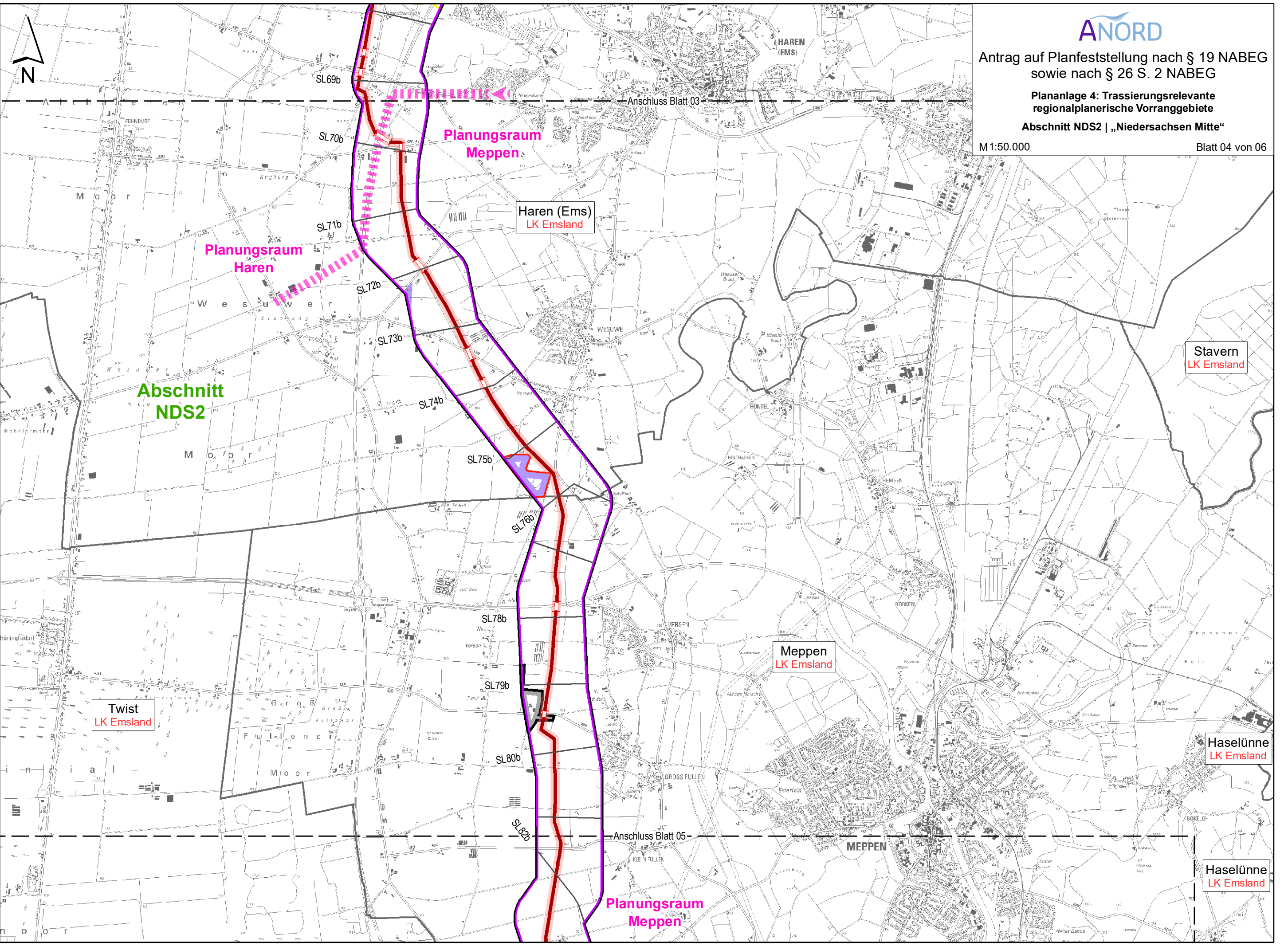
SL65

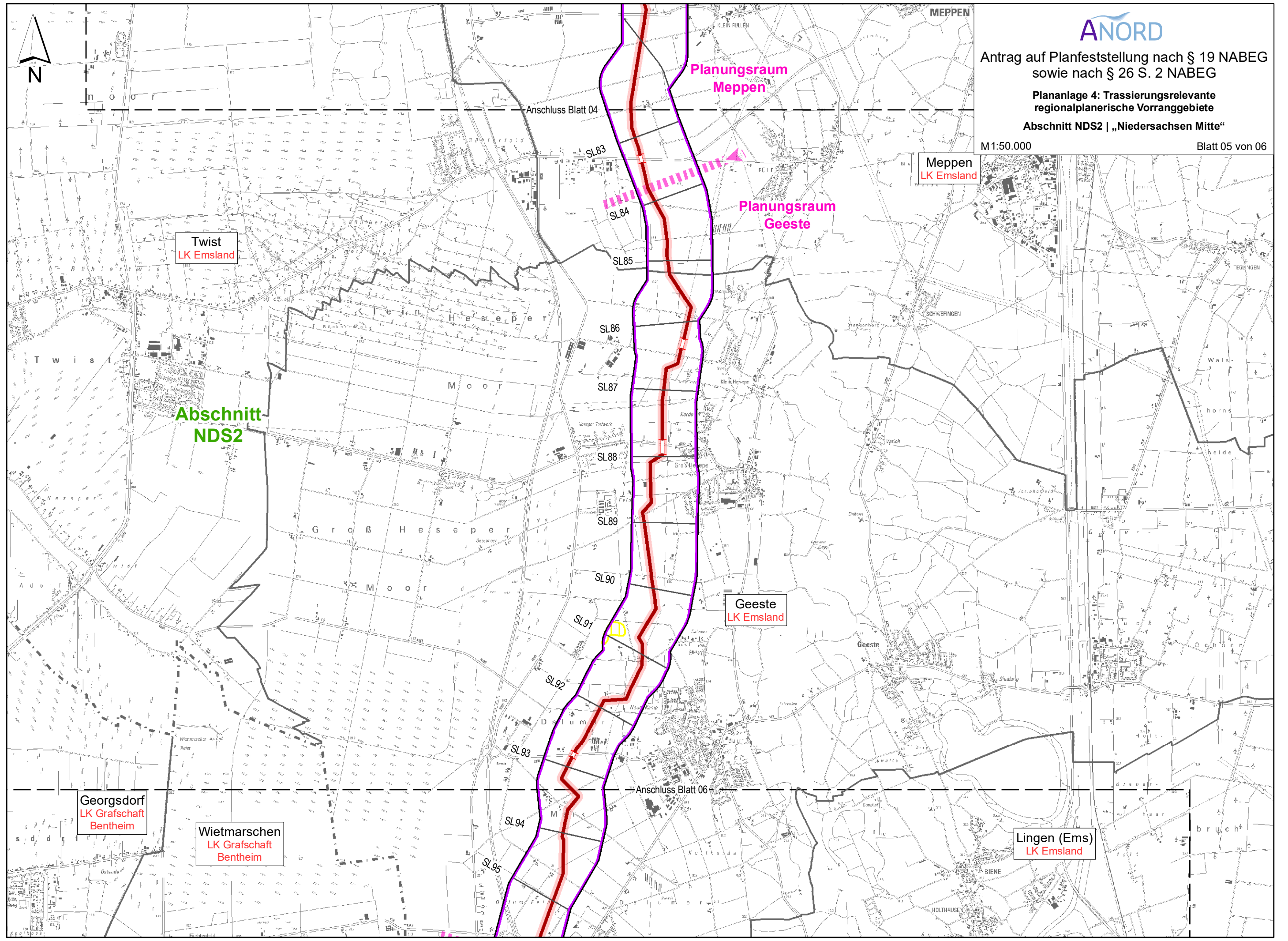
SL66

SL67b

SL68b

SL69b





Twist
LK Emsland

Abschnitt
NDS2

Georgsdorf
LK Grafschaft
Bentheim

Wietmarschen
LK Grafschaft
Bentheim

Planungsraum
Meppen

Meppen
LK Emsland

Planungsraum
Geeste

Geeste
LK Emsland

Lingen (Ems)
LK Emsland

Anschluss Blatt 04

Anschluss Blatt 06

SL83

SL84

SL85

SL86

SL87

SL88

SL89

SL90

SL91

SL92

SL93

SL94

SL95

